


Plan Local d'Urbanisme (PLU)
Commune de REMAUVILLE



Pièce n°3.3 : Règlement graphique 2

Plan de zonage - Zoom sur le bourg de Remauville


1/3000e




Mairie de
Remauville
1 rue Grande,
77710
REMAUVILLE

Dossier arrêté le : 02/08/2024

Dossier approuvé le : 07/11/2025





Légende

- Zones

 - UA
 - UB
 - UE
 - N
 - Nj
 - Ne
 - A
 - AU
- Prescriptions

 - Espace vert à protéger (art. 151-23 du Code de l'Urbanisme)
 - Orientation d'Aménagement et de Programmation (OAP)
 - Alignement d'arbres préservé (art. L.113-1 du CU)
 - Vue à préserver (art. L.113-1 du CU)
 - Élément de patrimoine à protéger (art. L.151-19) : Croix et calvaires
 - Élément de patrimoine à protéger (art. L.151-19) : puits
 - Élément de patrimoine à protéger (art. L.151-19) : Statuette
 - Monument historique : Eglise Saint-Médard
 - Changement de destination autorisé au titre de l'article L.151-11 du C.U.